Données locales

Paru le : 18/01/2021

Dossier complet

Commune de Varzay (17460)

Évolution et structure de la population en 2017

Commune de Varzay (17460)

POP T0 - Population par grandes tranches d'âges

	2007	%	2012	%	2017	%
Ensemble	**731**	**100,0**	**804**	**100,0**	**816**	**100,0**
0 à 14 ans	132	18,1	152	18,9	149	18,3
15 à 29 ans	96	13,1	85	10,6	95	11,6
30 à 44 ans	140	19,1	177	22,1	167	20,5
45 à 59 ans	189	25,9	181	22,6	168	20,6
60 à 74 ans	109	14,9	132	16,4	171	20,9
75 ans ou plus	65	8,9	76	9,5	65	8,0

Sources : Insee, RP2007, RP2012 et RP2017, exploitations principales, géographie au 01/01/2020.

POP G2 - Population par grandes tranches d'âges

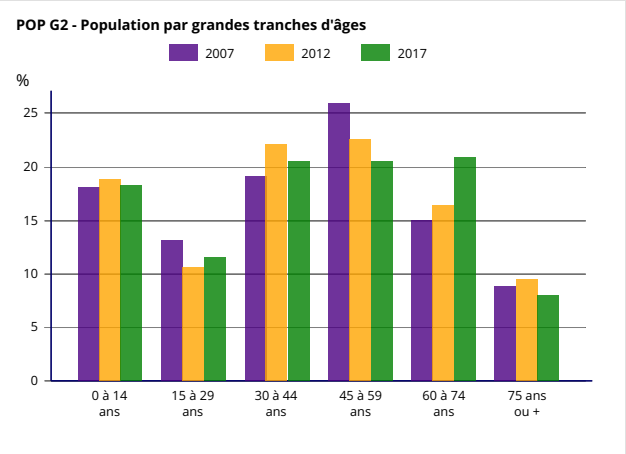

Sources : Insee, RP2007, RP2012 et RP2017, exploitations principales, géographie au 01/01/2020.

POP T1 - Population en historique depuis 1968

	1968(*)	1975(*)	1982	1990	1999	2007	2012	2017
Population	468	474	592	634	671	731	804	816
Densité moyenne (hab/km²)	33,3	33,8	42,2	45,2	47,8	52,1	57,3	58,1

(*) 1967 et 1974 pour les DOM

Les données proposées sont établies à périmètre géographique identique, dans la géographie en vigueur au 01/01/2020.

Sources : Insee, RP1967 à 1999 dénombrements, RP2007 au RP2017 exploitations principales.

POP T2M - Indicateurs démographiques en historique depuis 1968

	1968 à 1975	1975 à 1982	1982 à 1990	1990 à 1999	1999 à 2007	2007 à 2012	2012 à 2017
Variation annuelle moyenne de la population en %	0,2	3,2	0,9	0,6	1,1	1,9	0,3
due au solde naturel en %	*–0,4*	*0,3*	*–0,1*	*0,3*	*–0,4*	*0,4*	*–0,0*
due au solde apparent des entrées sorties en %	*0,6*	*2,9*	*0,9*	*0,3*	*1,5*	*1,5*	*0,3*
Taux de natalité (‰)	9,1	12,2	9,8	9,6	10,6	11,8	8,7
Taux de mortalité (‰)	13,1	9,5	10,4	6,3	14,7	7,4	9,1

Les données proposées sont établies à périmètre géographique identique, dans la géographie en vigueur au 01/01/2020.
Sources : Insee, RP1968 à 1999 dénombrements, RP2007 au RP2017 exploitations principales - État civil.

POP T3 - Population par sexe et âge en 2017

	Hommes	%	Femmes	%
Ensemble	**404**	**100,0**	**412**	**100,0**
0 à 14 ans	64	15,8	86	20,8
15 à 29 ans	52	12,8	43	10,5
30 à 44 ans	88	21,7	79	19,3
45 à 59 ans	86	21,2	83	20,1
60 à 74 ans	85	21,1	85	20,8
75 à 89 ans	30	7,4	34	8,3
90 ans ou plus	0	0,0	1	0,2
0 à 19 ans	88	21,7	101	24,4
20 à 64 ans	237	58,7	231	56,0
65 ans ou plus	79	19,6	80	19,5

Source : Insee, RP2017 exploitation principale, géographie au 01/01/2020.

Couples - Familles - Ménages en 2017

Commune de Varzay (17460)

FAM G1 - Évolution de la taille des ménages en historique depuis 1968

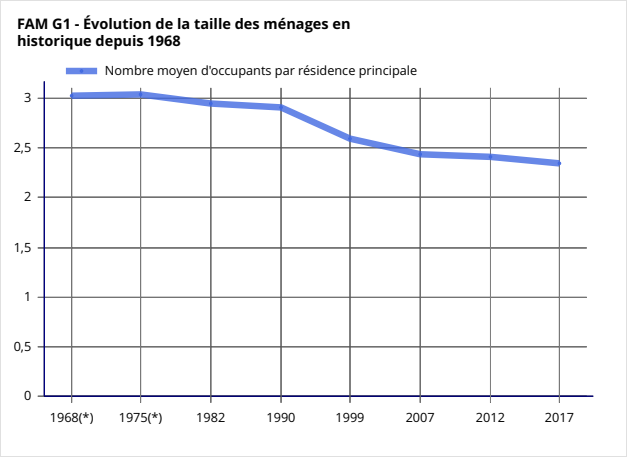

(*) 1967 et 1974 pour les DOM
Les données proposées sont établies à périmètre géographique identique,
dans la géographie en vigueur au 01/01/2020.
Sources : Insee, RP1967 à 1999 dénombrements, RP2007 au RP2017 exploitations principales.

FAM G2 - Personnes de 15 ans ou plus vivant seules selon l'âge - population des ménages

en %	2007	2012	2017
15 à 19 ans	0,0	2,7	0,0
20 à 24 ans	10,0	4,3	5,2
25 à 39 ans	2,8	7,0	5,2
40 à 54 ans	14,2	8,9	9,6
55 à 64 ans	6,9	16,4	17,0
65 à 79 ans	18,0	16,0	18,2
80 ans ou plus	27,3	40,9	39,9

Sources : Insee, RP2007, RP2012 et RP2017, exploitations principales, géographie au 01/01/2020).

FAM G3 - Personnes de 15 ans ou plus déclarant vivre en couple selon l'âge

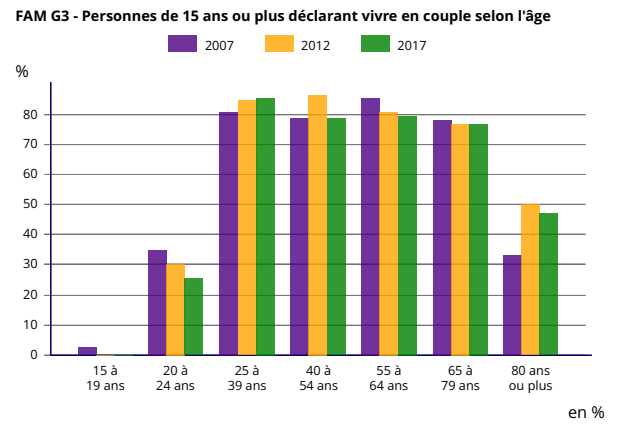

Sources : Insee, RP2007, RP2012 et RP2017, exploitations principales, géographie au 01/01/2020.

FAM G4 - Statut conjugal des personnes de 15 ans ou plus en 2017

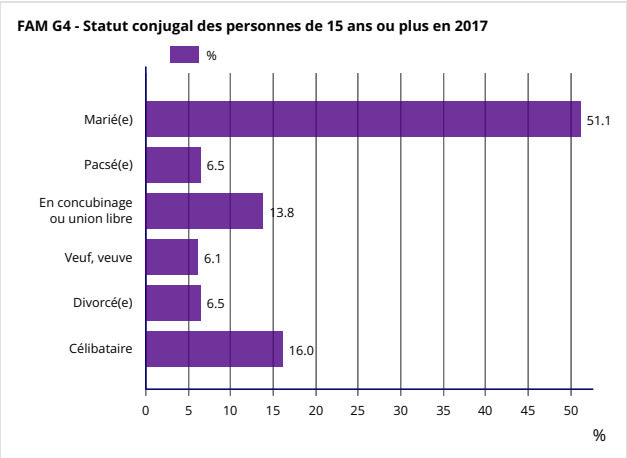

Source : Insee, RP2017 exploitation principale, géographie au 01/01/2020.

Logement en 2017

Commune de Varzay (17460)

LOG T1 - Évolution du nombre de logements par catégorie en historique depuis 1968

	1968(*)	1975(*)	1982	1990	1999	2007	2012	2017
Ensemble	**172**	**187**	**247**	**285**	**304**	**351**	**383**	**408**
Résidences principales	148	154	201	218	258	299	334	348
Résidences secondaires et logements occasionnels	8	12	19	28	24	28	30	35
Logements vacants	16	21	27	39	22	24	20	26

(*) 1967 et 1974 pour les DOM
Les données proposées sont établies à périmètre géographique identique, dans la géographie en vigueur au 01/01/2020.
Sources : Insee, RP1967 à 1999 dénombrements, RP2007 au RP2017 exploitations principales.

LOG T2 - Catégories et types de logements

	2007	%	2012	%	2017	%
Ensemble	**351**	**100,0**	**383**	**100,0**	**408**	**100,0**
Résidences principales	299	85,2	334	87,0	348	85,2
Résidences secondaires et logements occasionnels	28	8,0	30	7,7	35	8,5
Logements vacants	24	6,8	20	5,3	26	6,3
Maisons	*346*	*98,6*	*381*	*99,5*	*401*	*98,2*
Appartements	*2*	*0,6*	*0*	*0,0*	*3*	*0,8*

Sources : Insee, RP2007, RP2012 et RP2017, exploitations principales, géographie au 01/01/2020 .

LOG T3 - Résidences principales selon le nombre de pièces

	2007	%	2012	%	2017	%
Ensemble	**299**	**100,0**	**334**	**100,0**	**348**	**100,0**
1 pièce	3	1,0	1	0,3	4	1,2
2 pièces	11	3,7	10	3,0	6	1,8
3 pièces	33	10,9	32	9,7	33	9,5
4 pièces	105	35,0	106	31,9	95	27,4
5 pièces ou plus	148	49,3	184	55,0	209	60,1

Sources : Insee, RP2007, RP2012 et RP2017, exploitations principales, géographie au 01/01/2020.

LOG T4 - Nombre moyen de pièces des résidences principales

	2007	2012	2017
Ensemble des résidences principales	**4,6**	**4,8**	**4,8**
Maison	4,7	4,8	4,9
Appartement	4,0		1,3

Sources : Insee, RP2007, RP2012 et RP2017, exploitations principales, géographie au 01/01/2020.

LOG G0 - Résidences principales selon l'état de suroccupation (hors studios occupés par une personne)



Source : Insee, RP2017 exploitation complémentaire, géographie au 01/01/2020.

LOG T5 - Résidences principales en 2017 selon la période d'achèvement

	Nombre	%
Résidences principales construites avant 2015	**348**	**100,0**
Avant 1919	*78*	*22,4*
De 1919 à 1945	*22*	*6,2*
De 1946 à 1970	*26*	*7,3*
De 1971 à 1990	*111*	*31,8*
De 1991 à 2005	*58*	*16,7*
De 2006 à 2014	*54*	*15,5*

Source : Insee, RP2017 exploitation principale, géographie au 01/01/2020.

LOG G1 - Résidences principales en 2017 selon le type de logement et la période d'achèvement

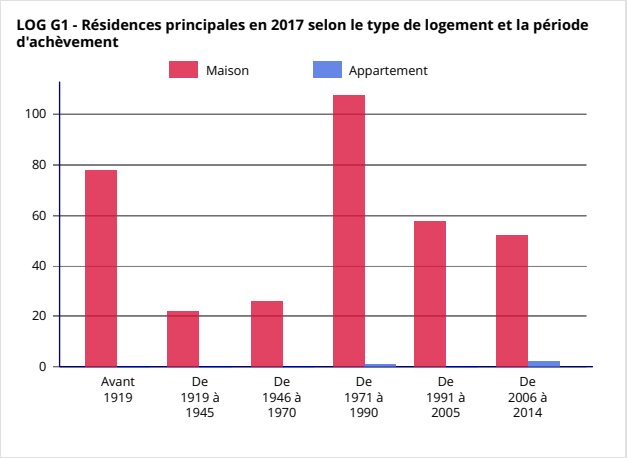

Résidences principales construites avant 2015.
Source : Insee, RP2017 exploitation principale, géographie au 01/01/2020.

LOG T6 - Ancienneté d'emménagement dans la résidence principale en 2017

	Nombre de ménages	Part des ménages en %	Population des ménages	Nombre moyen de pièces par	
				logement	personne
Ensemble	**348**	**100,0**	**816**	**4,8**	**2,1**
Depuis moins de 2 ans	20	5,9	55	4,2	1,5
De 2 à 4 ans	51	14,7	112	4,7	2,1
De 5 à 9 ans	79	22,8	212	4,9	1,8
10 ans ou plus	197	56,6	437	4,9	2,2

Source : Insee, RP2017 exploitation principale, géographie au 01/01/2020.

LOG G2 - Ancienneté d'emménagement des ménages en 2017

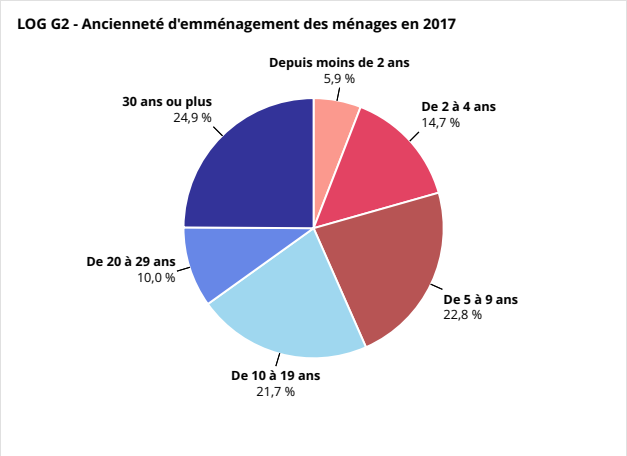

Source : Insee, RP2017 exploitation principale, géographie au 01/01/2020.

LOG T7 - Résidences principales selon le statut d'occupation

	2007		2012		2017			
	Nombre	%	Nombre	%	Nombre	%	Nombre de personnes	Ancienneté moyenne d'emménagement en année(s)
Ensemble	**299**	**100,0**	**334**	**100,0**	**348**	**100,0**	**816**	**17,4**
Propriétaire	257	85,7	296	88,8	308	88,5	731	18,9
Locataire	36	11,9	30	10,2	36	10,3	79	5,2
dont d'un logement HLM loué vide	*0*	*0,0*	*0*	*0,0*	*3*	*0,9*	*4*	*2,3*
Logé gratuitement	7	2,4	7	2,1	4	1,2	6	17,0

Sources : Insee, RP2007, RP2012 et RP2017, exploitations principales, géographie au 01/01/2020.

LOG T8M - Confort des résidences principales

	2007	%	2012	%	2017	%
Ensemble	**299**	**100,0**	**334**	**100,0**	**348**	**100,0**
Salle de bain avec baignoire ou douche	*291*	*97,3*	*321*	*96,4*	*339*	*97,3*
Chauffage central collectif	*1*	*0,3*	*2*	*0,6*	*4*	*1,2*
Chauffage central individuel	*118*	*39,5*	*116*	*34,7*	*121*	*34,7*
Chauffage individuel "tout électrique"	*113*	*37,8*	*103*	*31,0*	*121*	*34,7*

Sources : Insee, RP2007, RP2012 et RP2017, exploitations principales, géographie au 01/01/2020.

LOG T9 - Équipement automobile des ménages

	2007	%	2012	%	2017	%
Ensemble	**299**	**100,0**	**334**	**100,0**	**348**	**100,0**
Au moins un emplacement réservé au stationnement	**265**	**88,4**	**264**	**79,0**	**267**	**76,7**
Au moins une voiture	**285**	**95,2**	**316**	**94,8**	**336**	**96,4**
1 voiture	143	47,6	135	40,4	123	35,3
2 voitures ou plus	143	47,6	181	54,4	213	61,1

Sources : Insee, RP2007, RP2012 et RP2017, exploitations principales, géographie au 01/01/2020.

Diplômes - Formation en 2017

Commune de Varzay (17460)

FOR T1 - Scolarisation selon l'âge et le sexe en 2017

	Ensemble	Population scolarisée	Part de la population scolarisée en %		
			Ensemble	Hommes	Femmes
2 à 5 ans	32	24	75,0	92,1	63,3
6 à 10 ans	58	57	98,2	100,0	97,0
11 à 14 ans	42	40	95,2	100,0	90,8
15 à 17 ans	28	26	92,9	88,9	100,0
18 à 24 ans	31	10	32,0	28,3	35,0
25 à 29 ans	36	1	2,8	5,1	0,0
30 ans ou plus	572	6	1,1	0,0	2,2

Source : Insee, RP2017 exploitation principale, géographie au 01/01/2020.

FOR G1 - Taux de scolarisation selon l'âge (en %)

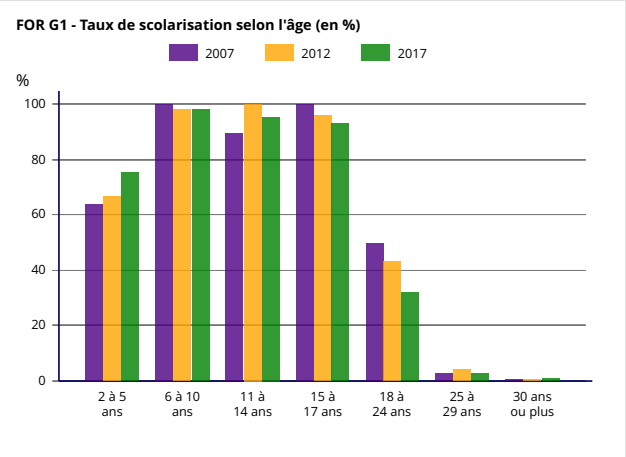

Sources : Insee, RP2007, RP2012 et RP2017, exploitations principales, géographie au 01/01/2020.

FOR T2 - Diplôme le plus élevé de la population non scolarisée de 15 ans ou plus selon le sexe en 2017

	Ensemble	Hommes	Femmes
Population non scolarisée de 15 ans ou plus	**623**	**319**	**304**
Part des titulaires en %			
Aucun diplôme ou certificat d'études primaires	22,1	19,0	25,4
BEPC, brevet des collèges, DNB	6,4	5,8	7,0
CAP, BEP ou équivalent	32,2	39,6	24,4
Baccalauréat, brevet professionnel ou équivalent	20,1	21,0	19,1
Diplôme de l'enseignement supérieur de niveau bac + 2	10,9	8,5	13,4
Diplôme de l'enseignement supérieur de niveau bac + 3 ou bac + 4	4,9	2,9	7,0
Diplôme de l'enseignement supérieur de niveau bac + 5 ou plus	3,4	3,2	3,6

Source : Insee, RP2017 exploitation principale, géographie au 01/01/2020.

FOR G2 - Diplôme le plus élevé de la population non scolarisée de 15 ans ou plus (en %)

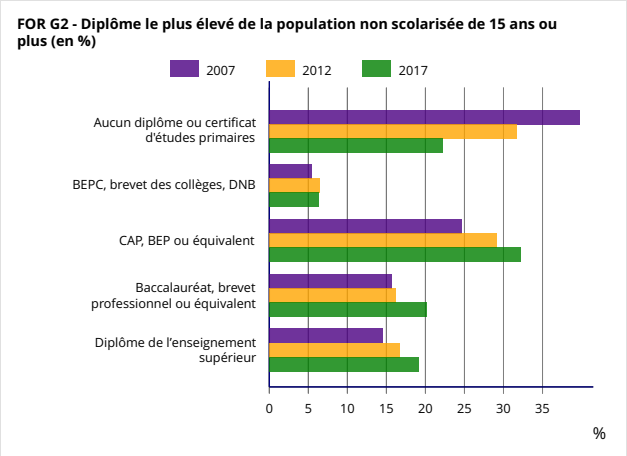

Sources : Insee, RP2007, RP2012 et RP2017, exploitations principales, géographie au 01/01/2020.

Population active, emploi et chômage au sens du recensement en 2017

Commune de Varzay (17460)

EMP T1 - Population de 15 à 64 ans par type d'activité

	2007	2012	2017
Ensemble	**463**	**512**	**507**
Actifs en %	**73,4**	**72,5**	**74,7**
Actifs ayant un emploi en %	66,8	65,3	66,5
Chômeurs en %	6,6	7,1	8,2
Inactifs en %	**26,6**	**27,5**	**25,3**
Élèves, étudiants et stagiaires non rémunérés en %	8,1	5,7	6,7
Retraités ou préretraités en %	11,2	14,7	13,4
Autres inactifs en %	7,3	7,1	5,2

Sources : Insee, RP2007, RP2012 et RP2017, exploitations principales, géographie au 01/01/2020.

EMP T2 - Activité et emploi de la population de 15 à 64 ans par sexe et âge en 2017

	Population	Actifs	Taux d'activité en %	Actifs ayant un emploi	Taux d'emploi en %
Ensemble	**507**	**379**	**74,7**	**337**	**66,5**
15 à 24 ans	59	25	42,7	15	25,7
25 à 54 ans	313	294	93,9	265	84,8
55 à 64 ans	135	59	44,2	56	41,9
Hommes	**261**	**197**	**75,4**	**177**	**67,7**
15 à 24 ans	32	13	40,9	8	25,3
25 à 54 ans	163	156	95,6	141	86,3
55 à 64 ans	66	28	42,1	28	42,1
Femmes	**246**	**181**	**73,9**	**160**	**65,3**
15 à 24 ans	27	12	44,8	7	26,3
25 à 54 ans	150	138	91,9	124	83,2
55 à 64 ans	69	32	46,2	29	41,7

Source : Insee, RP2017 exploitation principale, géographie au 01/01/2020.

EMP G1 - Population de 15 à 64 ans par type d'activité en 2017

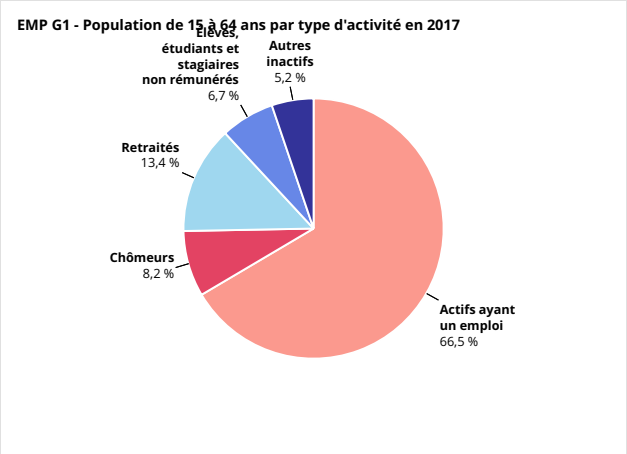

Source : Insee, RP2017 exploitation principale, géographie au 01/01/2020.

EMP T4 - Chômage (au sens du recensement) des 15-64 ans

	2007	2012	2017
Nombre de chômeurs	**31**	**36**	**42**
Taux de chômage en %	9,0	9,8	11,0
Taux de chômage des hommes en %	5,2	9,8	10,3
Taux de chômage des femmes en %	13,0	9,8	11,7
Part des femmes parmi les chômeurs en %	70,0	47,2	51,1

Sources : Insee, RP2007, RP2012 et RP2017, exploitations principales, géographie au 01/01/2020.

EMP G2 - Taux de chômage (au sens du recensement) des 15-64 ans par sexe et âge en 2017

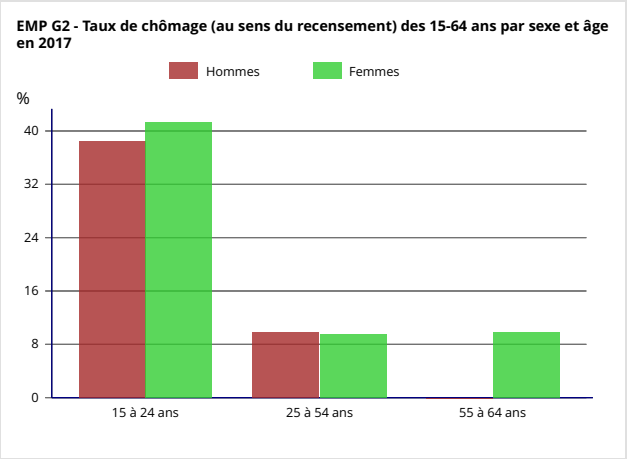

Source : Insee, RP2017 exploitation principale, géographie au 01/01/2020.

EMP T5 - Emploi et activité

	2007	2012	2017
Nombre d'emplois dans la zone	57	62	70
Actifs ayant un emploi résidant dans la zone	311	338	342
Indicateur de concentration d'emploi	18,4	18,5	20,6
Taux d'activité parmi les 15 ans ou plus en %	57,0	57,2	57,6

L'indicateur de concentration d'emploi est égal au nombre d'emplois dans la zone pour 100 actifs ayant un emploi résidant dans la zone.
Sources : Insee, RP2007, RP2012 et RP2017, exploitations principales lieu de résidence et lieu de travail, géographie au 01/01/2020.

EMP T6 - Emplois selon le statut professionnel

	2007	%	2012	%	2017	%
Ensemble	**57**	**100,0**	**62**	**100,0**	**70**	**100,0**
Salariés	**38**	**66,1**	**37**	**59,6**	**41**	**58,2**
dont femmes	*20*	*34,3*	*20*	*32,1*	*25*	*35,5*
dont temps partiel	*14*	*24,8*	*13*	*21,0*	*15*	*21,3*
Non-salariés	**19**	**33,9**	**25**	**40,4**	**29**	**41,8**
dont femmes	*3*	*5,4*	*3*	*4,9*	*6*	*8,7*
dont temps partiel	*2*	*3,5*	*1*	*1,6*	*8*	*11,5*

Sources : Insee, RP2007, RP2012 et RP2017, exploitations principales lieu de travail, géographie au 01/01/2020.

Caractéristiques de l'emploi au sens du recensement en 2017

Commune de Varzay (17460)

ACT T1 - Population de 15 ans ou plus ayant un emploi selon le statut en 2017

	Nombre	%	dont % temps partiel	dont % femmes
Ensemble	**342**	**100,0**	**22,8**	**47,1**
Salariés	291	85,1	23,0	50,1
Non-salariés	51	14,9	22,1	29,9

Source : Insee, RP2017 exploitation principale, géographie au 01/01/2020.

ACT T2 - Statut et condition d'emploi des 15 ans ou plus selon le sexe en 2017

	Hommes	%	Femmes	%
Ensemble	**181**	**100**	**161**	**100**
Salariés	**145**	**80,3**	**146**	**90,6**
Titulaires de la fonction publique et contrats à durée indéterminée	128	70,7	127	78,6
Contrats à durée déterminée	9	5,0	14	8,8
Intérim	5	2,8	1	0,6
Emplois aidés	1	0,6	4	2,5
Apprentissage - Stage	2	1,1	0	0,0
Non-Salariés	**36**	**19,7**	**15**	**9,4**
Indépendants	24	13,0	11	6,9
Employeurs	12	6,7	3	1,9
Aides familiaux	0	0,0	1	0,6

Source : Insee, RP2017 exploitation principale, géographie au 01/01/2020.

ACT T3 - Salariés de 15 à 64 ans par sexe, âge et temps partiel en 2017

	Hommes	dont % temps partiel	Femmes	dont % temps partiel
Ensemble	**144**	**7,8**	**145**	**37,6**
15 à 24 ans	8	12,5	7	42,5
25 à 54 ans	117	7,0	112	39,5
55 à 64 ans	19	10,7	26	28,2

Source : Insee, RP2017 exploitation principale, géographie au 01/01/2020.

ACT G1 - Part des salariés de 15 ans ou plus à temps partiel par sexe

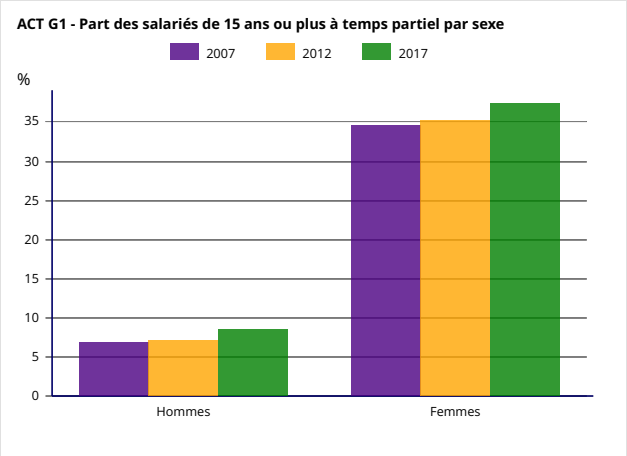

Sources : Insee, RP2007, RP2012 et RP2017, exploitations principales, géographie au 01/01/2020.

ACT T4 - Lieu de travail des actifs de 15 ans ou plus ayant un emploi qui résident dans la zone

	2007	%	2012	%	2017	%
Ensemble	**311**	**100**	**336**	**100**	**342**	**100**
Travaillent :						
dans la commune de résidence	31	9,8	41	12,1	54	15,8
dans une commune autre que la commune de résidence	280	90,2	295	87,9	288	84,2

Sources : Insee, RP2007, RP2012 et RP2017, exploitations principales, géographie au 01/01/2020.

ACT G2 - Part des moyens de transport utilisés pour se rendre au travail en 2017

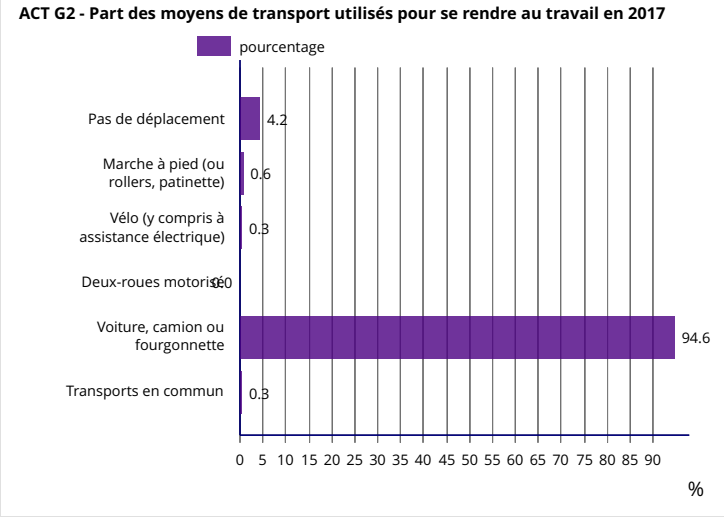

Champ : actifs de 15 ans ou plus ayant un emploi.
Source : Insee, RP2017 exploitation principale, géographie au 01/01/2020.

Naissances et décès domiciliés 2014-2019

Commune de Varzay (17460)

RFD G1 - Naissances et décès domiciliés

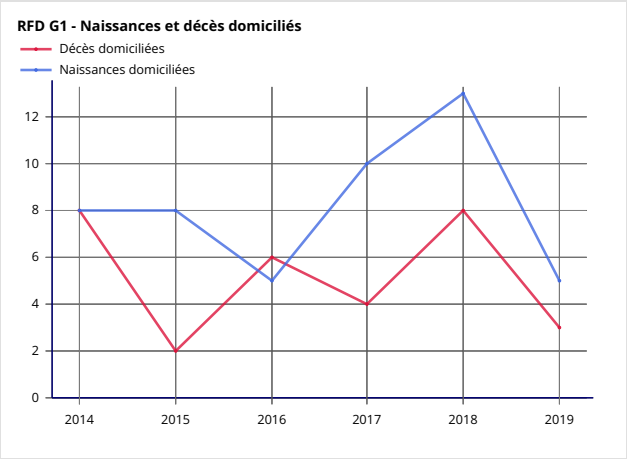

Source : Insee, statistiques de l'état civil en géographie au 01/01/2020.

Revenus et pauvreté des ménages en 2018

Commune de Varzay (17460)

REV T1 - Ménages fiscaux de l'année 2018

	2018
Nombre de ménages fiscaux	347
Nombre de personnes dans les ménages fiscaux	819
Médiane du revenu disponible par unité de consommation (en euros)	20 740
Part des ménages fiscaux imposés (en %)	

Champ : ménages fiscaux - hors communautés et sans abris.
Source : Insee-DGFiP-Cnaf-Cnav-Ccmsa, Fichier localisé social et fiscal (FiLoSoFi) en géographie au 01/01/2020.

Démographie des entreprises en 2019

Commune de Varzay (17460)

DEN T1 - Créations d'entreprises par secteur d'activité en 2019

	Entreprises créées		Dont entreprises individuelles	
	Nombre	%	Nombre	%
Ensemble	**12**	**100,0**	**9**	**75,0**
Industrie manufacturière, industries extractives et autres	0	0,0	0	
Construction	1	8,3	0	0,0
Commerce de gros et de détail, transports, hébergement et restauration	2	16,7	2	100,0
Information et communication	0	0,0	0	
Activités financières et d'assurance	0	0,0	0	
Activités immobilières	1	8,3	1	100,0
Activités spécialisées, scientifiques et techniques et activités de services administratifs et de soutien	5	41,7	4	80,0
Administration publique, enseignement, santé humaine et action sociale	1	8,3	1	100,0
Autres activités de services	2	16,7	1	50,0

Champ : activités marchandes hors agriculture.
Source : Insee, Répertoire des entreprises et des établissements (Sirene) en géographie au 01/01/2020.

DEN G1 - Évolution des créations d'entreprises

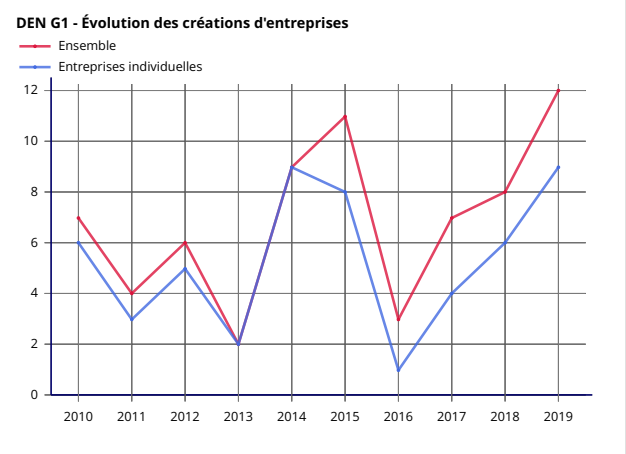

Champ : activités marchandes hors agriculture.
Source : Insee, Répertoire des entreprises et des établissements (Sirene) en géographie au 01/01/2020.

DEN T3 - Nombre d'unités légales par secteur d'activité au 31 décembre 2018

	Nombre	%
Ensemble	**39**	**100,0**
Industrie manufacturière, industries extractives et autres	4	10,3
Construction	8	20,5
Commerce de gros et de détail, transports, hébergement et restauration	11	28,2
Information et communication	3	7,7
Activités financières et d'assurance	0	0,0
Activités immobilières	0	0,0
Activités spécialisées, scientifiques et techniques et activités de services administratifs et de soutien	7	17,9
Administration publique, enseignement, santé humaine et action sociale	4	10,3
Autres activités de services	2	5,1

Champ : activités marchandes hors agriculture.
Source : Insee, Répertoire des entreprises et des établissements (Sirene) en géographie au 01/01/2020.

DEN T4 - Créations d'établissements par secteur d'activité en 2019

	Ensemble	%
Ensemble	**13**	**100,0**
Industrie manufacturière, industries extractives et autres	0	0,0
Construction	1	7,7
Commerce de gros et de détail, transports, hébergement et restauration	2	15,4
Information et communication	0	0,0
Activités financières et d'assurance	0	0,0
Activités immobilières	1	7,7
Activités spécialisées, scientifiques et techniques et activités de services administratifs et de soutien	5	38,5
Administration publique, enseignement, santé humaine et action sociale	1	7,7
Autres activités de services	3	23,1

Champ : activités marchandes hors agriculture.
Source : Insee, Répertoire des entreprises et des établissements (Sirene) en géographie au 01/01/2020.

DEN G3 - Évolution des créations d'établissements

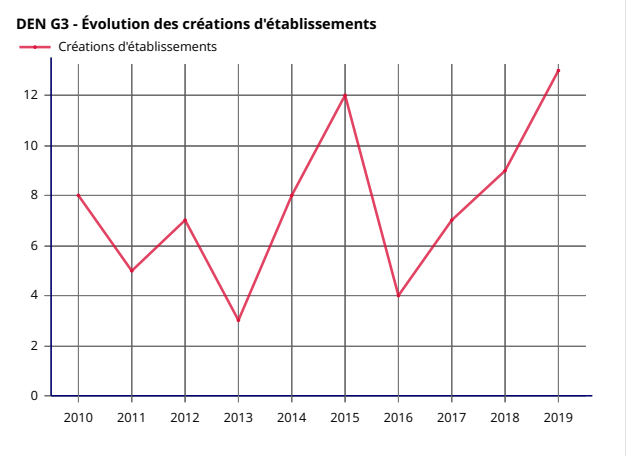

Champ : activités marchandes hors agriculture.
Source : Insee, Répertoire des entreprises et des établissements (Sirene) en géographie au 01/01/2020.

DEN T5 - Nombre d'établissements par secteur d'activité au 31 décembre 2018

	Nombre	%
Ensemble	**41**	**100,0**
Industrie manufacturière, industries extractives et autres	4	9,8
Construction	9	22,0
Commerce de gros et de détail, transports, hébergement et restauration	11	26,8
Information et communication	3	7,3
Activités financières et d'assurance	0	0,0
Activités immobilières	0	0,0
Activités spécialisées, scientifiques et techniques et activités de services administratifs et de soutien	8	19,5
Administration publique, enseignement, santé humaine et action sociale	4	9,8
Autres activités de services	2	4,9

Champ : activités marchandes hors agriculture.
Source : Insee, Répertoire des entreprises et des établissements (Sirene) en géographie au 01/01/2020.

Tourisme en 2020

Commune de Varzay (17460)

TOU T1 - Nombre et capacité des hôtels au 1er janvier 2020

	Hôtels	Chambres
Ensemble	**0**	**0**
1 étoile	0	0
2 étoiles	0	0
3 étoiles	0	0
4 étoiles	0	0
5 étoiles	0	0
Non classé	0	0

Source : Insee en partenariat avec la DGE et les partenaires territoriaux en géographie au 01/01/2020.

TOU T2 - Nombre et capacité des campings au 1er janvier 2020

	Terrains	Emplacements
Ensemble	**0**	**0**
1 étoile	0	0
2 étoiles	0	0
3 étoiles	0	0
4 étoiles	0	0
5 étoiles	0	0
Non classé	0	0

Source : Insee en partenariat avec la DGE et les partenaires territoriaux en géographie au 01/01/2020.

TOU T3 - Nombre d'autres hébergements collectifs au 1er janvier 2020

	Hébergement	Nombre de places lit (1)
Ensemble	**0**	**0**
Résidence de tourisme et hébergements assimilés	0	0
Village vacances - Maison familiale	0	0
Auberge de jeunesse - Centre sportif	0	0

(1) chambres, appartements, dortoirs...

Source : Insee en partenariat avec la DGE et les partenaires territoriaux en géographie au 01/01/2020.